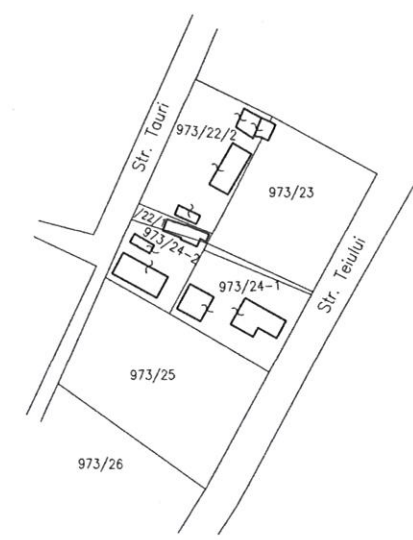


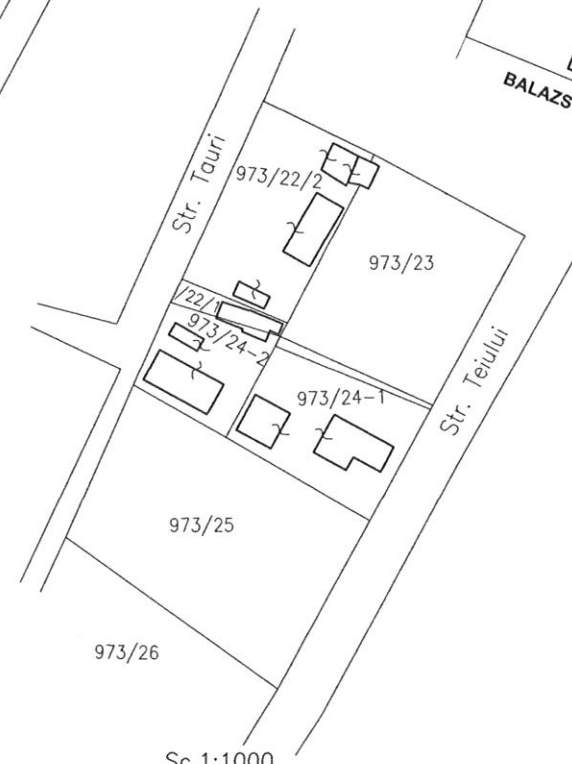
PLAN DE AMPLASAMENT SI DELIMITARE

a imobilelor cuprinse in CF: 193-FERNEZIU
 nr.topo: 973/22/2
 din localitatea: BAI A MARE (FERNEZIU)
 UAT: BAI A MARE

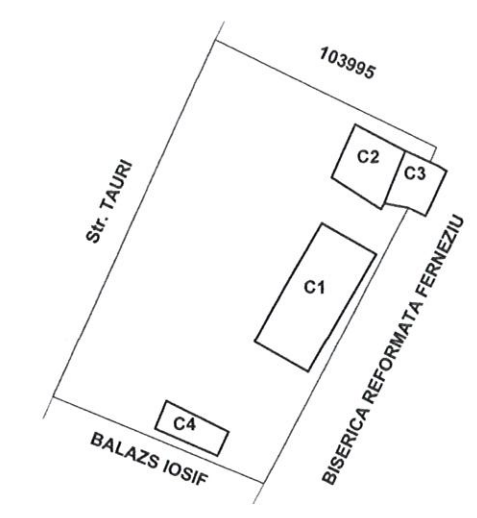
INTRAVILAN
 1 CORP DE PROPRIETATE
 Dupa atribuire nr.cad.



Sc.1:1440



Sc.1:1000



Sc.1:500

NOTA: Planul de amplasament si delimitare serveste la obtinere HCL.

INAINTE DE DEZMEMBRARE				DUPA DEZMEMBRARE				
Nr. C.F.	Nr. topo	suprafata		PROPRIETAR	Nr. topo	suprafata		PROPRIETAR
		Ha	mp.			Ha	mp.	
193	973/22/2		409	STATUL ROMAN	973/22/2		409	MUNICIPIUL BAI A MARE
TOTAL			409				409	

ATRIBUIRE NR. CADASTRAL						
Nr. topo componente	suprafata		PROPRIETAR	Nr. CAD atribuit	suprafata	
	Ha	mp.			Ha	mp.
973/22/2		409	MUNICIPIUL BAI A MARE-pe teren BALAZS IOAN- pe constructii			409

DATA: 09.02.2018



Intocmit: KURPE MARIA